
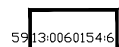






Проект межевания территории кадастрового квартала
59:13:0060153 в с.Барда Бардымского района
Пермского края






План фактического землепользования кадастрового квартала 59:13:0060153
М 1:1 000

Условные обозначения

-  Граница проектируемой территории (кадастрового квартала)
-  Границы отмежеванных земельных участков по сведениям ЕГРН
Кадастровый номер земельного участка
-  Границы земельных участков по проекту межевания (уточняемые, образуемые)
-  Объекты капитального строительства прошедшие кадастровый учет
-  Объекты капитального строительства не прошедшие кадастровый учет (адрес).
-  15 Номер земельного участка на плане



Границы и зоны с особыми условиями использования территорий

-  Границы зон охраны объектов культурного наследия
-  Водоохранная зона р.Казмашка
-  Прибрежная защитная полоса р.Казмашка
-  Охранная зона
-  Санитарно-защитная зона кладбища

М_1:1000

						05-19-ПМ			
						Проект межевания территории кадастрового квартала 59:13:0060153 в с.Барда Бардымского района Пермского края			
Изм.	Колуч.	Лист	№век.	Подп.	Дата	Проект межевания	Стадия	Лист	Листов
						ГИП	Р	2	
						ГАП			
						Выполнил			
						УрзаевБР.Д.			
						Бакунов И.И.			
						План фактического землепользования кадастрового квартала 59:13:0060153			
						000 "Бэстил"			